

べふ峡案内図


凡例		路程案内	
	市道・農道・林道	べふ峡分岐～白髪峠	18km 約40分
	登山道・歩道	〃～紅香橋	8km 約20分
	川	〃～県境	4km 約5分
	63支線通行止め	〃～大栃	23km 約30分



トチノキの花 べふ峡 (6月中旬)



白髪山の眺め (6月)



トサノミツバツツジ みやびの丘 (5月上旬)




村内木材を使用した県内初の車道橋 紅香橋 (10月)




アキノウノ釜 (10月)




べふ峡 (11月)




べふ峡 (11月)




アメゴ釣り (4月)



キャンプ場 (8月)



もみじ茶屋 (11月)



ミヤマビャクシンの奇木 (11月)



べふ峡温泉 (10月)

お問い合わせ先

- べふ峡温泉
TEL:0887-58-4181
- べふ峡保勝会
TEL:0887-58-4511・0887-58-4524
- 香美市観光協会
TEL:0887-53-1084